

SECTIUNE DIRECTORIA DRUMUL ALESTIUTAN CLASA TEHNICA IV si V

SECTIUNE DIRECTORIA DRUMUL COMUNAL CLASA TEHNICA IV si V

SECTIUNE STRADA PRINCIPALA

SECTIUNE STRADA SECUNDARA

A 4 - ROSCI 0354 - 211,25 ha

GALICEA

GALICEA

GALICEA

## SAT VLĂDULEȘTI

# SAT GIUROIU

## SAT URSI

# SAT NETESTI

# SAT NETEȘTI

## SAT VLĂDULEȘTI

# SAT URSI

# SAT P URSI

## SAT GHIOBESTI


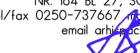


**Comuna STOILEȘTI**  
**Județul Vâlcea**

**sat MALU, sat NEȚEȘTI, sat URȘI  
sat VLĂDULEȘTI, sat GIUROIU**

# REGLEMENTĂRI URBANISTICE

3

A 3x3 grid with a yellow square in the top-left position containing the letter 'F'.

		CC: 2016/2024 CUI: 16 05050 SN: 0024 00000000000000000000 NR. 2/8-27 37 37 C. 1/88 data: 0000-00-00 00:00:00 data: 0000-00-00 00:00:00 data: 0000-00-00 00:00:00	BENEFICIAR <b>PRIMĂRIA COMUNULUI STOILEȘTI</b> Adresa sat Stoilești, com Stoilești, jud. Valcea Proiect	NR. PROIECT 14/2016 FAZA P
specificația direct PROIECT PROIECTANT PROIECTANT PROIECTANT	nume dr. ALEXANDRU SUCIU dr. ALEXANDRU SUCIU dr. ALEXANDRU SUCIU dr. ALEXANDRU SUCIU	semnatura   	PLANUL URBANISTIC GENERAL AL COMUNULUI STOILEȘTI dr. Stoilești, com Stoilești, jud. Valcea PLANȘA REGULAMENTAR URBANISTICE	DATA SCARA ARHITECT PLANȘA